


Orientation 5

Préserver et restaurer les milieux aquatiques

Grande rivière à Goyaves @Atlas des paysages

Les **milieux aquatiques** désignent les **cours d'eau**, les **milieux littoraux**, les **milieux humides** et les **canaux**

Ils jouent un rôle essentiel pour la biodiversité, la qualité de l'eau ou encore la prévention des inondations



Restaurer la continuité écologique des cours d'eau


- > Améliorer la **connaissance** des discontinuités
- > **Aménager les ouvrages** existants sur les cours d'eau
- > **Supprimer** les ouvrages abandonnés



@pakaryspicture

Préserver la mobilité des cours d'eau, ravines, canaux

- > Identifier et préserver les zones d'expansion de crues
- > **Limitier le ruissellement** et l'érosion des sols




Préserver, restaurer et gérer les zones humides

- > **Inventorier** les zones humides
- > **Gérer et préserver les milieux** à travers la **réglementation**, la mise en place d'un **plan de gestion** et l'**acquisition de terrains**.



Préserver les milieux côtiers

- > Renforcer les **connaissances**
- > Lutter contre les **espèces exotiques envahissantes**



Assurer le devenir des ouvrages hydrauliques de protection contre les crues ou les submersions marines

Pour plus d'informations :
Projet de SDAGE p.37 à 42
Projet de PDM p.53 à 61